

WARSAWA, 2013-04-08

CENTRALNA INFORMACJA KSIĄG WIECZYSTYCH
 UL. CZERNIAKOWSKA 100
 00-454 WARSZAWA

Odpis zwykły księgi wieczystej, stan z dnia 2013-04-08 11:24

OZNACZENIE KSIĘGI WIECZYSTEJ

Rubryka 0.1 - Informacje podstawowe	
Numer i nazwa pola	Treść pola
1. Numer księgi	WA4M / 00151617 / 6
2. Oznaczenie wydziału	
A: nazwa sądu	SĄD REJONOWY DLA WARSZAWY-MOKOTOWA W WARSZAWIE
B: siedziba sądu	WARSZAWA
C: kod wydziału	WA4M
D: numer wydziału	X
E: nazwa wydziału	WYDZIAŁ KSIĄG WIECZYSTYCH

Numer i nazwa pola	Treść pola
3. Typ księgi	NIERUCHOMOŚĆ GRUNTOWA

Rubryka 0.2 - Dane o założeniu księgi wieczystej

Numer i nazwa pola	Indeks zmiany	Treść pola
1. Stan w czasie założenia		ZALOZENIE KSIĘGI WIECZYTEJ DLA NIERUCHOMOŚCI, DLA KTÓREJ PROWADZONA BYŁA KSIĘGA WIECZYSTA DAWNA
2. Chwila zapisania księgi		2003-12-08-12.22.25.099556
3. Chwila ujawnienia księgi		2003-12-10-15.23.52.865578
4. Data założenia dotychczasowej księgi wieczystej		1995-03-24

Rubryka 0.3 - Dane o zamknięciu księgi wieczystej

Numer i nazwa pola	Indeks zmiany	Treść pola
1. Chwila zamknięcia księgi		
2. Podstawa zamknięcia księgi		

Rubryka 0.4 - Podstawa zmiany

Nr	Numer i nazwa pola	Indeks Wpisu	Treść pola
1.	Dane o wniosku 1. Podstawa zmiany		DZ. KW. / WA4M / 00016122 / 06 / 002 TYP KSIĘGI ZMIENIONO WOBEC DECYZJI WODIEWODY MAZOWIECKIEGO NR.1512/2006 Z DNIA 25 SIERPNIA 2006 ROKU STWIERDZAJĄCEJ NABYCIE Z MOCY PRAWA WŁASNOŚCI GRUNTU SKARBU PAŃSTWA PRZEZ AKADEMIE MEDYCZNA

DZIAŁ I-O - "OZNACZENIE NIERUCHOMOŚCI"

Rubryka 1.1 - Wzmianki w dziale I-O

Lp.	Numer i nazwa pola	Indeks Wpisu	Treść pola
1.	1. Numer wzmianki	/	/ 2037 / 95 / 0
	2. Chwila zamieszczenia		
	3. Chwila wykreślenia		
	4. Omówienie wykreślenia wzmianki		
2.	1. Numer wzmianki	/	/ 2036 / 95 / 0
	2. Chwila zamieszczenia		
	3. Chwila wykreślenia		
	4. Omówienie wykreślenia wzmianki		
3.	1. Numer wzmianki	/	/ 2035 / 95 / 0
	2. Chwila zamieszczenia		
	3. Chwila wykreślenia		
	4. Omówienie wykreślenia wzmianki		

Rubryka 1.2 - Numer nieruchomości

Numer i nazwa pola	Indeks Wpisu	Treść pola
1. Numer bieżącej nieruchomości	1	1

Rubryka 1.3 - Położenie

Lp.	Numer i nazwa pola	Indeks Wpisu	Treść pola
1.	1. Numer porządkowy	1	1
	2. Województwo		
	3. Powiat		
	4. Gmina		
	5. Miejscowość	1	WARSZAWA-CENTRUM
	6. Dzielnica	1	ŚRÓDMIEŚCIE

Rubryka 1.4 - Oznaczenie

Podrubryka 1.4.1 - Działka ewidencyjna			
Lp.	Numer i nazwa pola	Indeks Wpisu	Treść pola
1.	1. Identyfikator działki	1	
2.	2. Numer działki	5	
3.	3. Obręb ewidencyjny A: numer obrębu ewidencyjnego B: nazwa obrębu ewidencyjnego	1 5-05-11	
4.	4. Położenie	1	
5.	5. Ulica	1	MARSZAŃKOWSKA 24/26 RÓG UL. LITEWSKIEJ
6.	6. Sposób korzystania	1	DZIAŁKA NIEZABUDOWANA
7.	7. Odłączenie		//
8.	8. Przyłączenie		//
			Obszar
9.	9. Numer księgi zaginionej, zniszczonej, dawnej, zbioru dokumentów	1.	
			A: numer księgi zaginionej
			B: numer księgi zniszczonej
			C: numer księgi dawnej
			D: oznaczenie zbioru dokumentów
			HIP- 5134
			HIP- 5135



Podrubryka 1.4.2 - Budynek			
Lp.	Numer i nazwa pola	Indeks Wpisu	Treść pola
1.	1. Identyfikator budynku		
2.	2. Identyfikator działki	1.	
3.	3. Położenie	1.	1
4.	4. Dane adresowe 1. A: nazwa ulicy (alei, placu) B: numer porządkowy budynku	1	MARSZAŃKOWSKA RÓG UL. LITEWSKIEJ
5.	5. Liczba kondygnacji		
6.	6. Liczba samodzielnych lokali		
7.	7. Powierzchnia użytkowa budynku		
8.	8. Przeznaczenie budynku		
9.	9. Dalszy opis budynku	1.	//
10.	10. Nienuchomość, 1. A: numer księgi wieczystej		

na której usytuowany jest budynek	B: numer obrębu ewidencyjnego C: numer działki ewidencyjnej		
11. Odrębność		1	TAK
12. Odłączenie - numer księgi wieczystej	Numer księgi		//
13. Przyłączenie - numer księgi wieczystej	Numer księgi	1.	//
14. Informacja 1. wyodrębnionych lokalach	A: numer lokalu B: numer księgi wieczystej		//
15. Część wspólna po wyodrębnieniu lokali			

Podrubryka 1.4.3 - Urządzenie

Brak wpisu

Podrubryka 1.4.4 - Lokal

Brak wpisu

Rubryka 1.5 - Obszar

Numer i nazwa pola	Indeks	Wpisu	Treść pola
	1		5222,00 M2

Rubryka 1.6 - Zgodność z danymi ewidencji gruntów i budynków

Brak wpisu

Rubryka 1.7 - Podstawa oznaczenia (sprostowania)

Informacje znajdują się w zestawieniu rubryk podstaw wpisów umieszczonym na końcu treści księgi

Rubryka 1.8 - Dane o wniosku i chwili wpisu

Informacje znajdują się w zestawieniu rubryk danych o wnioskach i chwil wpisów umieszczonym na końcu treści księgi

Rubryka 1.9 - Komentarz

Pole 1.9.0.1 - Komentarz do migracji		
Numer i nazwa pola	Indeks	Wpisu
A: Wpisy lub części wpisów, ujawnione w księdze wieczystej w toku migracji, które zawierają treść nie objętą strukturą księgi wieczystej, a także projekty wpisów przeniesione z dotychczasowej księgi		
		NR 1. WPISANO NA WNIOSEK DZ.KW. 2035-2037/95 KTÓRE MAJĄ TE SAME PODSTAWY. NR 1 WU. NR 1 WU NA WNIOSEK Z DNIA 1995-03-03 DZ.KW. 2035-20037/95 I NA PODSTAWIE WYRYSU Z MAPY WTD. OBEJMUJĄCEGO SZKOC

wieczyste	BUDYNKÓW W RZUCIE POZIOMYM -DOK.1 K.7 OSWIADCZENIA ZAWIERAJĄCEGO OPIS BUDYNKÓW DOK.2 K.8, DECYZJI Z DNIA 1959-11-26 NR GT VII-II-68/36/59 O PRZEKAZANIU NIERUCHOMOŚCI W ZARZĄD I UŻYTKOWANIE, KTÓRE ZGODNIE Z ART. 182 USTAWY O SZKOLNICTWIE WYŻSZYM Z DNIA 1990-09-12 DZ.KW. NR 65 POZ.385 UJĘŁO PRZEKSZTAŁCENIU Z MOCY PRAWA W PRAWO UŻYTKOWANIA WIECZYSTEGO GRUNTU I WŁASNOŚCI BUDYNKÓW DOK.3. K.10. WPISANO DNIA 1995-03-24.
B: Ostatni numer aktualnego lub wykreślonego wpisu w danym dziale	1

DZIAŁ I-SP - "SPIS PRAW ZWIĄZANYCH Z WŁASNOŚCIĄ"

Rubryka 1.10 - Wzmianki w dziale I-SP	
Brak wpisu	
Rubryka 1.11 - Spis praw	
Podrubryka 1.11.1 - Spis praw związanych z własnością	
Brak wpisu	

Podrubryka 1.11.2 - Prawo użytkowania wieczystego	
Numer i nazwa pola	Treść pola
1. Okres użytkowania	2089-09-27
2. Sposób korzystania	DZIAŁKA GRUNTU W UŻYTKOWANIU WIECZYSTYM I STANOWIĄCY ODRĘBNA NIERUCHOMOŚĆ: BUDYNEK SZPITALNE NR 1,2 O PIĘCIU KONTYGNACJACH, MUROWANE, ZESPOLONE O POW.5820 M2, BUDYNEK SZPITALNY NR 3 O SIEDMIU KONTYGNACJACH, MUROWANY O POW. 7790 M2, BUDYNEK NR 4 ADMINISTRACYJNY I ZAPLECZA GOSPODARZE, PARTEROWY, MUROWANY O POW. 850 M2, BUDYNEK NR 5 ANATOMII PATOLOGICZNEJ DWUKONDYGNACYJNY, MUROWANY O POW. 800 M2 ORAZ BUDYNEK NR 6 CENTRALNEJ TLENOWNI O DWÓCH KONDYGNACJACH, MUROWANY O POW. 150 M2.

Podrubryka 1.11.3 - Opis spółdzielni mieszkaniowej	
Brak wpisu	

Rubryka 1.12 - Podstawa wpisu	
Informacje znajdują się w zestawieniu rubryk podstaw wpisów umieszczonym na końcu treści księgi	

Rubryka 1.13 - Dane o wnioskach i chwilii wpisu	
Informacje znajdują się w zestawieniu rubryk danych o wnioskach i chwilii wpisów umieszczonym na końcu treści księgi	

Rubryka 1.14 - Komentarz	
--------------------------	--

Pole 1.14.0.1 - Komentarz do migracji	
Numer i nazwa pola	Treść pola
A: Wpisy lub części wpisów, ujawnione w księdze wieczystej w toku migracji, które zawierają treść nie objętą strukturą księgi wieczystej, a także projekty wpisów przeniesione z dobytchczasowej księgi wieczystej"	
B: Ostatni numer aktualnego lub wykreślonego wpisu w danym dziale	0

DZIAŁ II - "WŁASNOŚĆ"

Rubryka 2.1 - Wzmianki w dziale II		
Brak wpisu		
Rubryka 2.2 - Właściciel		
Podrubryka 2.2.1 - Udział		
Lp.	Numer i nazwa pola	Treść pola
1.	1. Numer wzmianki	/ / 2035 / 95 / 0
	2. Chwila zamieszczenia	
	3. Chwila wykreślenia	
	4. Omówienie wykreślenia wzmianki	

Rubryka 2.2 - Właściciel		
Podrubryka 2.2.1 - Udział		
Lp.	Numer i nazwa pola	Treść pola
1.	1. Numer udziału w prawie	7, 8
	2. Wielkość udziału (licznik/mianownik)	7, 8
	3. Rodzaj wspólności	1 / 1

Podrubryka 2.2.2 - Skarb Państwa	
Brak wpisu	

Podrubryka 2.2.3 - Jednostka samorządu terytorialnego (związek międzygminny)	
Brak wpisu	

Podrubryka 2.2.4 - Inna osoba prawna lub jednostka organizacyjna niebędąca osobą prawną		
Lp.	Numer i nazwa pola	Treść pola
1.	1. Lista wskazań udziałów w prawie	1.
	2. Nazwa	
	3. Siedziba	
	4. REGON	
	5. Stan przejściowy	
2.	1. Lista wskazań udziałów w prawie	1. 9
		2

2. Nazwa	9	WARSZAWSKI UNIWERSYTET MEDYCZNY
3. Siedziba	9	WARSZAWA
4. REGON	9	0002899700000
5. Stan przejściowy		

Podrubryka 2.2.5 - Osoba fizyczna
Brak wpisu

Rubryka 2.3 - Właściel wyodrębnionego lokalu
Brak wpisu

Rubryka 2.4 - Użytkownik wieczysty
Podrubryka 2.4.1 - Napis

Numer i nazwa pola	Indeks	Treść pola
	Wpisu	
1. Napis	7, 8	

Podrubryka 2.4.2 - Udział
Brak wpisu

Podrubryka 2.4.3 - Skarb Państwa
Brak wpisu

Podrubryka 2.4.4 - Jednostka samorządu terytorialnego (związek międzygminny)
Brak wpisu

Podrubryka 2.4.5 - Inna osoba prawna lub jednostka organizacyjna niebędąca osobą prawną
Brak wpisu

Podrubryka 2.4.6 - Osoba fizyczna
Brak wpisu

Rubryka 2.5 - Uprawniony
Brak wpisu

Rubryka 2.6 - Podstawa nabycia
Informacje znajdują się w zestawieniu rubryk podstaw wpisów umieszczonym na końcu treści księgi

Rubryka 2.7 - Dane o wniosku i chwili wpisu
Informacje znajdują się w zestawieniu rubryk danych o wnioskach i chwil wpisów umieszczonym na końcu treści księgi

Rubryka 2.8 - Komentarz
Brak wpisu

DZIAŁ III - "PRAWA, ROSZCZENIA I OGRANICZENIA"
Brak wpisu

DZIAŁ IV - "HIPOTEKA"
Brak wpisu

WNIOSKI I PODSTAWY WPISÓW W KSIĘDZE WIECZYSTEJ
Zestawienie rubryk - podstaw wpisów

1	Dane o wniosku	DZ. KW. / / 00002035 / 95 /	
7	Numer i nazwa pola	Indeks	Treść pola
		Wpisu	
	1. Podstawa oznaczenia (sprostowania)		WYRYS Z MAPY WTD.
	2. Data sporządzenia		
	3. Nazwa organu		
4. Siedziba organu			
Polozenie dokumentu			
5. Numer karty akt		DOK.1 (K-7)	
6. Numer księgi		/ /	
Dane o wniosku		DZ. KW. / WIAAM / 00016122 / 06 / 002	
8	Numer i nazwa pola	Indeks	Treść pola
		Wpisu	
	1. Przedmiot decyzji		DECYZJA O PRZEKSZTALENIU PRAWA UZYTAKOWANIA WIECZYSTEGO W PRAWO WLASNOŚCI
	2. Numer decyzji		1512/2006
	3. Data wydania decyzji		2006-08-25
4. Oznaczenie organu		WOJEWODA MAZOWIECKI	
5. Siedziba organu		WARSZAWA	
Polozenie dokumentu			
6. Numer karty akt		23-25	
7. Numer księgi		/ /	
Dane o wniosku		DZ. KW. / WIAAM / 00016122 / 06 / 002	
8	Numer i nazwa pola	Indeks	Treść pola
		Wpisu	
	1. Wskazanie podstawy		ART.256 USTAWY Z DNIA 27 LIPCA 2005 ROKU - PRAWO O SZKOLNICTWIE WYZSZYM
	2. Sygnatura		
3. Data wydania			
4. Wystawca		2005-07-27	

Polozenie dokumentu		Polozenie dokumentu	
5. Numer karty akt		5. Numer karty akt	
6. Numer księgi		6. Numer księgi	
Dane o wniosku		DZ. KW. / WA4M / 00006357 / 08 / 001	
Numer i nazwa pola		Podrubryka - Inna podstawa	
Indeks		Treść pola	
Wpisu		USTAWA Z DNIA 23 STYCZNIA 2008 R. O NADANIU AKADEMI MEDYCZNEJ W WARSZAWIE NAZWY " WARSZAWSKI UNIWERSYTET MEDYCZNY"(DZ.U. NR 39, POZ. 226)	
1. Wskazanie podstawy			
2. Sygnatura			
3. Data wydania			
4. Wystawca			
Polozenie dokumentu		Polozenie dokumentu	
5. Numer karty akt		5. Numer karty akt	
6. Numer księgi		6. Numer księgi	



MONIKA DRABEK

Opis:

Prezentowana treść księgi wiczyzstej zawiera tylko wpisy aktualne.

2. "Indeks Wpisu" (indeks podstaw wpisu) - oznacza numer, pod którym w "Zestawieniu rubryk - podstaw wpisów", znajdującym się po wszystkich działach księgi wiczyzstej, opisany został dokument stanowiący podstawę dokonania wpisu w danym polu księgi wiczyzstej.

2. Rodzaj dziennika		DZ. KW.	
3. Numer dziennika		WA4M / 00006357 / 08 / 001	
4. Czy z urzędu		NIE	
Polozenie wniosku		30-31	
5. Numer karty akt		/ /	
6. Numer księgi		/ /	
1. Chwila wpisu		Podrubryka - Chwila wpisu	
		2008-08-01-09.06.02.118291	

Zestawienie rubryk - danych o wnioskach i chwil wpisów			
Nr	Podrubryka - Dane o wniosku		
	Numer i nazwa pola	Wpisu	Treść pola
			Kod żąd.
1.	1. Chwila wpływu	1995-03-03	
	2. Rodzaj dziennika	DZ. KW.	
	3. Numer dziennika	/ 00002035 / 95 /	
	4. Czy z urzędu	NIE	
	Polozenie wniosku	5. Numer karty akt	
		6. Numer księgi	
		/ /	
		Podrubryka - Chwila wpisu	
	1. Chwila wpisu	1995-03-24	
2.	Podrubryka - Dane o wniosku		
	Numer i nazwa pola	Wpisu	Treść pola
			Kod żąd.
	1. Chwila wpływu	2006-11-16 12:35:44	
	2. Rodzaj dziennika	DZ. KW.	
	3. Numer dziennika	WA4M / 00016122 / 06 / 002	PPJNL
	4. Czy z urzędu	NIE	
	Polozenie wniosku	5. Numer karty akt	
		6. Numer księgi	
		/ /	
		Podrubryka - Chwila wpisu	
	1. Chwila wpisu	2007-02-12-16.01.49.658013	
3.	Podrubryka - Dane o wniosku		
	Numer i nazwa pola	Wpisu	Treść pola
			Kod żąd.
	1. Chwila wpływu	2008-04-07 17:44:03	



Adresat:
WARSZAWSKI UNIWERSYTET MEDYCYN



SPW.VI.JF.7720-69/06

DECYZJA NR 1512 /2006

Na podstawie art. 256 ustawy z dnia 27 lipca 2005 r. – Prawo o szkolnictwie wyższym (Dz.U. Nr 164, poz. 1365) oraz art. 107 § 1 ustawy z dnia 14 czerwca 1960r. Kodeks postępowania administracyjnego

po rozpatrzeniu

wniosku Akademii Medycznej w Warszawie

stwierdzam

- I. Nabycie z mocy prawa z dniem 1 września 2005r. przez Akademię Medyczną w Warszawie nieodpłatnie prawa własności gruntu Skarbu Państwa pozostającego w użytkowaniu wieczystym Uczelni o pow. 5 222 m² położonego w **Warszawie przy ul. Marszałkowskiej 24/26** stanowiącego działkę ewid. nr 5 z obrębu 5-05-11, uregulowanego w Księdze Wieczystej Kw Nr WA4M/00151617/6 prowadzonej w Sądzie Rejonowym dla Warszawy Mokotowa X Wydział Ksiąg Wieczystych.
- II. Decyzja niniejsza stanowi podstawę do dokonania wpisu w księdze wieczystej prawa własności gruntu.

Uzasadnienie

Z dniem 1 września 2005 r. weszła w życie ustawa z dnia 27 lipca 2005 r. – Prawo o szkolnictwie wyższym (Dz.U. z 2005r. Nr 164, poz. 1365).

Zgodnie z art. 256 powołanej wyżej ustawy – z dniem jej wejścia w życie grunty Skarbu Państwa pozostające w użytkowaniu wieczystym uczelni publicznej stają się własnością uczelni. Wartość tych gruntów zwiększa fundusz zasadniczy uczelni publicznej.

Nabycie prawa własności nieruchomości gruntowych stwierdza w drodze decyzji wojewoda.

W wyniku przeprowadzonego na wniosek Akademii Medycznej w Warszawie postępowania, ustalono na dzień 01.09.2005r. następujący stan prawny nieruchomości gruntowej położonej w Warszawie przy ul. Marszałkowskiej 24/26.


Zgodnie z odpisem z Księgi Wieczystej Kw Nr WA4M/00151617/6 z dnia 02.02.2006r. prowadzonej w Sądzie Rejonowym dla Warszawy Mokotowa X Wydział Ksiąg Wieczystych omawiana nieruchomość gruntowa położona w Warszawie ul. Marszałkowskiej 24/26 oznaczona jako działka ewid. nr 5 z obrębu 5-05-11 o pow. 5222 m², stanowi własność Skarbu Państwa i pozostaje w użytkowaniu wieczystym Akademii Medycznej w Warszawie, natomiast znajdujące się na tym gruncie budynki stanowią odrębną nieruchomość – przedmiot własności Uczelni.

Mając na uwadze fakt spełnienia przez Akademię Medyczną w Warszawie warunków przewidzianych w w/cyt. art. 256 - orzeczono jak w rozstrzygnięciu.

Od decyzji niniejszej przysługuje stronie prawo wniesienia odwołania do Ministra Budownictwa za moim pośrednictwem w terminie 14 dni od daty doręczenia decyzji.

Otrzymują:

1. Akademia Medyczna w Warszawie
ul. Żwirki i Wigury 61
02 - 091 Warszawa
2. Prezydent m.st Warszawy
za pośrednictwem
Dyrektora Biura Gospodarki Nieruchomościami
Urzędu m.st. Warszawy
ul. Koszykowa 6a, 00 – 564 Warszawa
3. Sąd Rejonowy dla Warszawy Mokotowa
X Wydział Ksiąg Wieczystych
Al. Solidarności 58, 00 – 951 Warszawa
4. a/a.



Z up. WOJEWODY MAZOWIECKIEGO
Jacek Dziuba
Radca Wojewody

Decyzja stała się ostateczna
w dniu 25.09.2006r.
Warszawa, dnia 28.09.2006r.

z up. WOJEWODY MAZOWIECKIEGO
Andrzej Pawłowski
Zastępca Dyrektora
Wydziału Skarbu Państwa i Nieruchomości

Prezydent m. st. Warszawy

Województwo

mazowieckie

Powiat

m.st. Warszawa

Miejscowość

Warszawa

Jednostka ewidencyjna 146510_8, Dzielnica Śródmieście

Obręb numer: 0511

nazwa: 5-05-11

BG-UE-E-II.6621.3325.2013.MWO

Wypis z rejestru gruntów

Nr jednostki rejestrowej **G.1**

właściciel

WARSZAWSKI UNIWERSYTET MEDYCZNY

02-091 WARSZAWA, ŻWIRKI I WIGURY 61

Udział : 1/1

Ark. mapy	Numer działki	Bliższe określenie położenia	Opisy użytków	Ozn. uz. i kont. klasyf.	Powierzchnia		Nr księgi wieczystej
					użytków w ha	działki w ha	
	5	MARSZAŁKOWSKA 24/26	inne tereny zabudowane	Bi	0.5222	0.5222	WA4M/00151617/6
Razem :					0.5222	0.5222	

Id dz: 146510_8.0511.5

Słownie: pięć tysięcy dwieście dwadzieścia dwa m. kw.

Sporządzono według stanu na dzień: 20.05.2013


Wykonano w 1 egzemplarzu

Sporządził(a): Marek Wojciechowski

Urząd Miasta Stołecznego Warszawy

Biuro Geodezji i Katastru

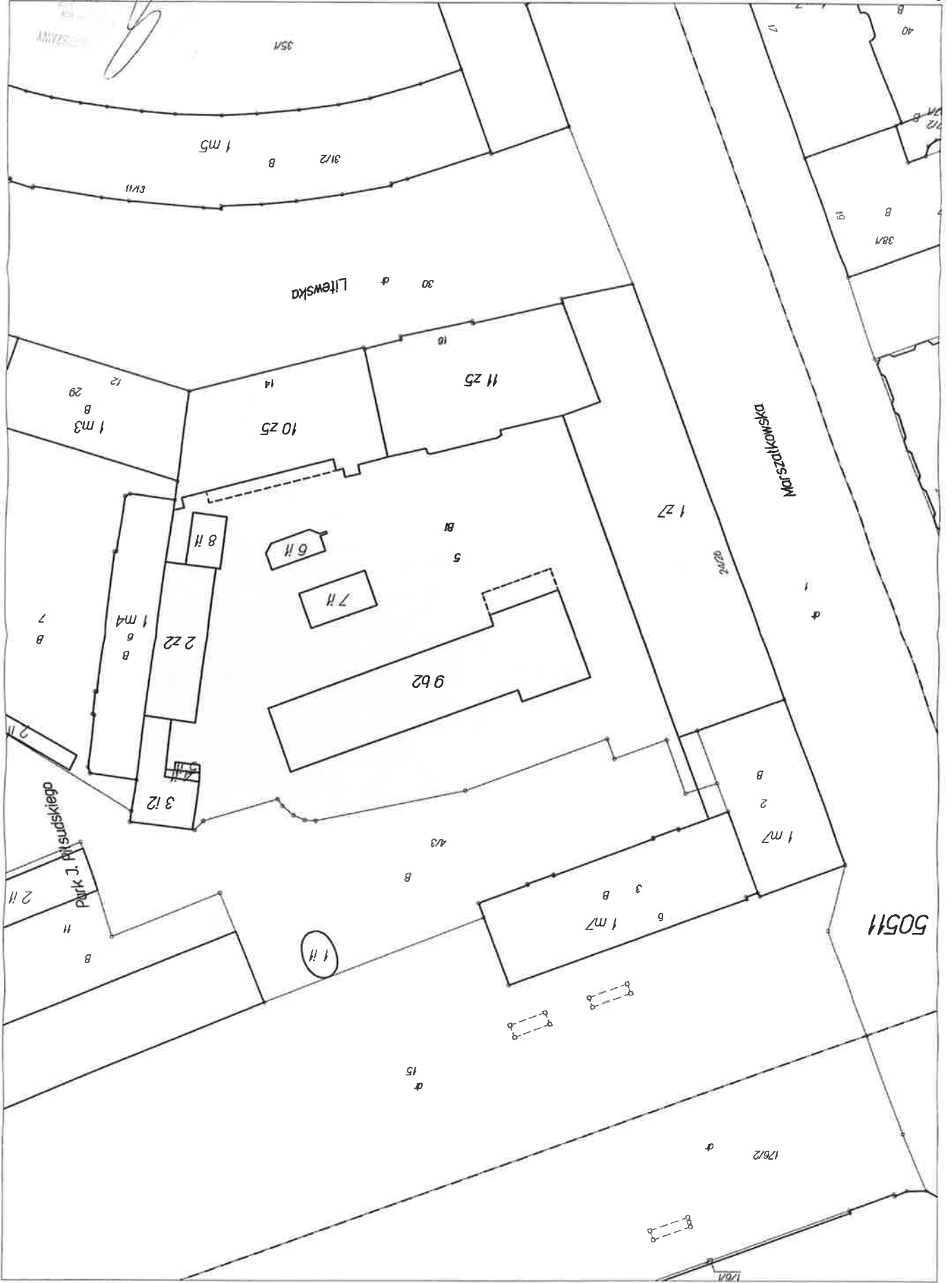
00-683 Warszawa, ul. Marszałkowska 77/79



(Pieczęć urzędowa)

(Imię i nazwisko osoby reprezentującej organ)

Warszawa, dnia 20.05.2013 r.



Opracowano systemem GEO-MAP, Skala 1 : 500, Wydrukiowa(a): Wojciechowski Marek dn.: 2013.05.20 godz.: 10:18:15. Str.: 1/1

Sporządził: Urząd m. st. Warszawy Biuro Geodezji i Katastru 00-683 Warszawa ul. Marszałkowska 7779

Reprodukcje, rozpowszechnianie i rozprowadzanie niniejszego dokumentu wymaga zezwolenia, o którym mowa w art. 18 ustawy z dn. 17 maja 1989r. Prawo geodezyjne i kartograficzne (tj. Dz.U. z 2010r. Nr 193 poz. 1287 ze zm.)

Prezydent m. st. Warszawy

Województwo: mazowieckie
 Powiat: m.st. Warszawa
 Miejscowość: Warszawa
 Jednostka ewidencyjna: 146510_8, Dzielnica Śródmieście
 Obręb numer: 0511
 nazwa: 5-05-11

BG-UE-E-II.6621.3325.2013.MWO

WYPIS Z KARTOTEKI BUDYNKÓW

Pozycja kartoteki budynków: 146510_8.0511.G1

Numer ewidencyjny budynku_BUD	Numer		Adres budynku	Funkcja budynku	Liczba kondygnacji nad/pod ziemią	Powierzchnia zabud. w m.kw.	Liczba lokali		Pow. użytkowa w m.kw.	
	AM	Działki					odrębnych	innych	lokali	pomieszczeń przynależnych
1		5	MARSZAŁKOWSKA 24/26 MARSZAŁKOWSKA 24/26	budynki szpitali i zakładów opieki medycznej	7.0/1.0	949.00			0.00	0.00
Id bud: 146510_8.0511.5.1_BUD Księga wieczysta: WA4M/00151617/6. Rok zakończ. bud.: 1954. Materiał: mur.										
10		5	UL. LITEWSKA 14	budynki szpitali i zakładów opieki medycznej	5.0/1.0	467.00			0.00	0.00
Id bud: 146510_8.0511.5.10_BUD Księga wieczysta: WA4M/00151617/6. Materiał: mur.										
11		5	UL. LITEWSKA 16	budynki szpitali i zakładów opieki medycznej	5.0/1.0	497.00			0.00	0.00
Id bud: 146510_8.0511.5.11_BUD Księga wieczysta: WA4M/00151617/6. Materiał: mur.										
2		5	MARSZAŁKOWSKA	budynki szpitali i zakładów opieki medycznej	2.0/1.0	165.00			0.00	0.00
Id bud: 146510_8.0511.5.2_BUD Księga wieczysta: WA4M/00151617/6. Materiał: mur.										
3		5	MARSZAŁKOWSKA	inne budynki niemieszkalne	2.0/1.0	97.00			0.00	0.00
Id bud: 146510_8.0511.5.3_BUD Księga wieczysta: WA4M/00151617/6. Materiał: mur.										
4		5	MARSZAŁKOWSKA	inne budynki niemieszkalne	1.0/0.0	6.00			0.00	0.00
Id bud: 146510_8.0511.5.4_BUD Księga wieczysta: WA4M/00151617/6. Materiał: mur.										
5		5	MARSZAŁKOWSKA	inne budynki niemieszkalne	1.0/0.0	4.00			0.00	0.00
Id bud: 146510_8.0511.5.5_BUD Księga wieczysta: WA4M/00151617/6. Materiał: mur.										

6	5	MARSZAŁKOWSKA	inne budynki niemieszkalne	1.0/0.0	29.00			0.00	0.00
Id bud: 146510_8.0511.5.6_BUD Księga wieczysta: WA4M/00151617/6. Materiał: mur.									
7	5	MARSZAŁKOWSKA	inne budynki niemieszkalne	1.0/1.0	53.00			0.00	0.00
Id bud: 146510_8.0511.5.7_BUD Księga wieczysta: WA4M/00151617/6. Materiał: mur.									
8	5	MARSZAŁKOWSKA	inne budynki niemieszkalne	1.0/0.0	38.00			0.00	0.00
Id bud: 146510_8.0511.5.8_BUD Księga wieczysta: WA4M/00151617/6. Materiał: mur.									
9	5	MARSZAŁKOWSKA	budynki biurowe	2.0/1.0	514.00			0.00	0.00
Id bud: 146510_8.0511.5.9_BUD Księga wieczysta: WA4M/00151617/6. Materiał: mur.									
Razem:					2 819.00	0	0	0.00	0.00

Sporządzono według stanu na dzień: 20.05.2013

Wykonano w 1 egzemplarzu

Sporządził(a): Marek Wojciechowski
Urząd Miasta Stołecznego Warszawy
Biuro Geodezji i Katastru
00-683 Warszawa, ul. Marszałkowska 77/79



(Pieczęć urzędowa)

z up. PR. ... WARSZAWY
Joanna D. ...
Kierownik ...
Danych ...
Wydział ...
Ewidencja ...

(Imię i nazwisko osoby reprezentującej organ)

Data i podpis

Warszawa, dnia 20.05.2013 r.